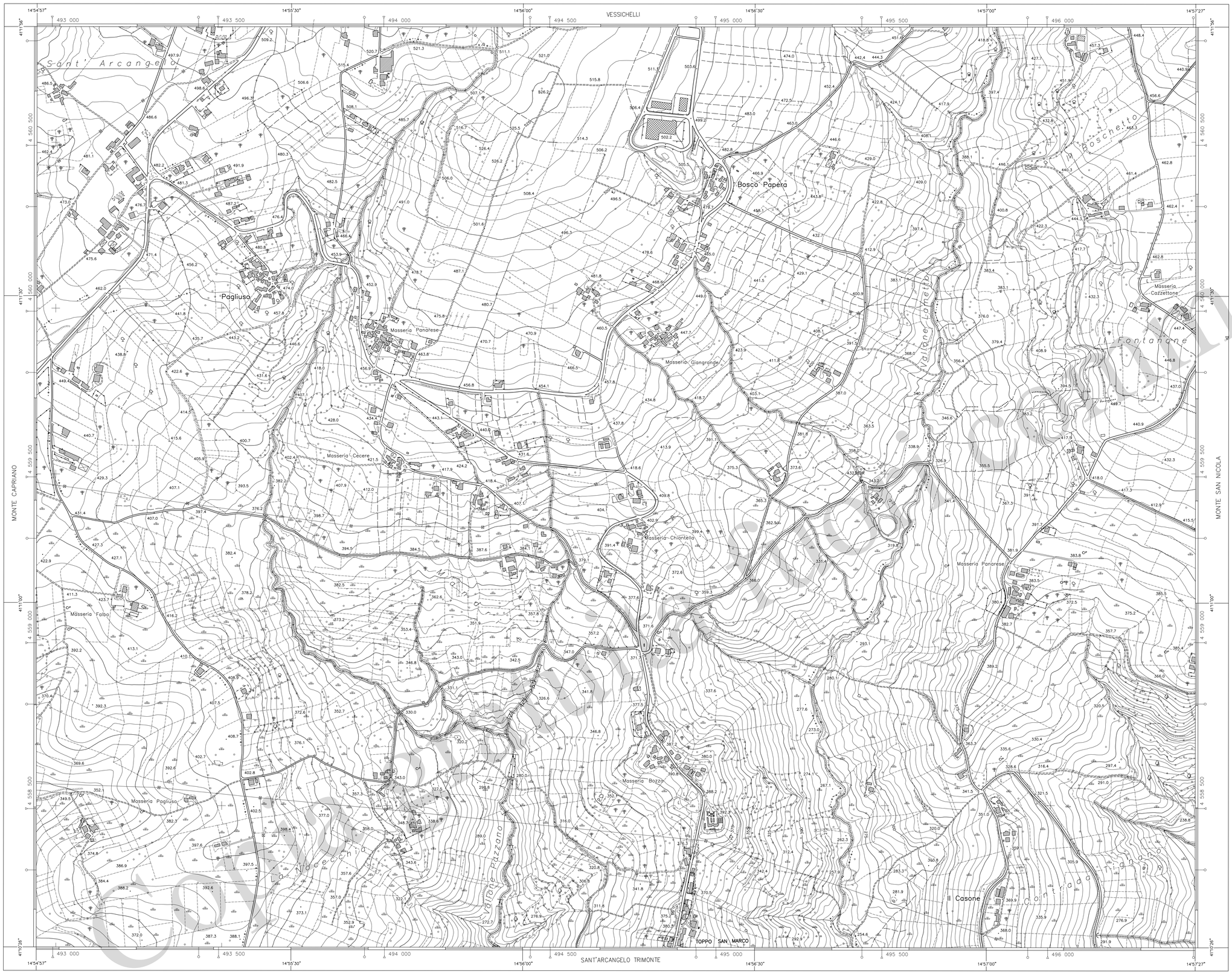

Tutti i diritti di riproduzione e di rielaborazione riservati alla Regione Campania

PROGETTO COFINANZIATO DAL P.O.R. CAMPANIA 2000/6 - MISURA 6.2

REGIONE CAMPANIA

CARTA TECNICA NUMERICA REGIONALE

Elemento n° 432044

SANT'ARCANGELO

Scala 1:5 000

100 metri 0 250 500 metri

DATI INFORMATIVI
RAPPRESENTAZIONE CARTOGRAFICA: UTM–WGS84
SISTEMA DI RIFERIMENTO: WGS84
TAGLIO CARTOGRAFICO: Sistema Geografico Europeo Unificato
DATUM: Ellissoide WGS84
SISTEMA GEODETICO: ETRF 1989 – WGS 84
LONGITUDINE: Riferita a Greenwich
ALTIMETRIA: Riferita al livello medio del mare. (Mareografo di Genova 1942)
EQUIDISTANZA: Curve di livello ordinarie 5 m (per le curve tratteggiate 2,5 m)

COSTANTI DI TRASFORMAZIONE

DA	A	Δ E	Δ N
UTM–WGS 84	UTM–E.D. 50	70	194
UTM–WGS 84	Gauss–Boaga (Roma 40)	2 020 008	8

VERTICI E CAPOSALDI CONTENUTI NELL'ELEMENTO

COORDINATE UTM–WGS84 E QUOTE ORTOMETRICHE				POSIZIONE
Vertice	E	N	Quota	
432092V	496532.26	4559910.79	431.21	
432382R	495429.61	4559479.51	342.76	

COORDINATE DEI VERTICI DELL'ELEMENTO

SISTEMA		VERTICE NO	NE	SO	SE
GEOGRAFICO WGS 84	φ	41°11'56"	41°11'56"	41°10'26"	41°10'26"
	λ	14°54'57"	14°57'27"	14°54'57"	14°57'27"
UTM–WGS 84	N	4 560 849	4 560 847	4 558 074	4 558 071
	E	492 944	496 438	492 941	496 436
UTM–E.D. 50 Fuso 33	N	4 561 042	4 561 040	4 558 267	4 558 265
	E	493 012	496 506	493 010	496 505
GAUSS–BOAGA (Roma 40) Fuso Est	N	4 560 857	4 560 854	4 558 081	4 558 079
	E	2 512 953	2 516 447	2 512 950	2 516 445

Le coordinate segnate in cornice sono nel sistema UTM WGS 84
La parametratura UTM E.D. 50 è indicata in cornice con il segno convenzionale —o
La parametratura Gauss Boaga è indicata in cornice con il segno convenzionale —+
La graduazione geografica è riferita al sistema WGS 84

SITUAZIONE 1:50 000 IGM

418 Piedimonte Matese	419 San Giorgio la Molara	420 Troia
431 Caserta Est	432 Benevento	433 Ariano Irpino
448 Ercolano	449 Avellino	450 Sant'Angelo dei Lombardi

SITUAZIONE 1:10 000 E 1:5 000

01	02	03	04 (1, 2, 3, 4)
05	06	07	08
09	10	11	12
13	14	15	16

DECLINAZIONE MAGNETICA, CONVERGENZA E MODULO DI DEFORMAZIONE LINEARE AL CENTRO DELL'ELEMENTO



Nr Nord Reticolato
N Nord Geografico
Nm Nord Magnetico
δ Decln. Magnetica
γ Convergenza
m Modulo deformazione lineare

δ = 1°44'59"
γ = −0°02'28"
m = 0.9996004

La declinazione magnetica è al 1 Gennaio 2000 e varia annualmente di + 4'35"

Serie	Fotogrammi	Data
0177	0007–0012	29.04.2005
0186	1912–1907	12.06.2005
0194	1887–1892	12.06.2005

LIMITI AMMINISTRATIVI
estratti dalla CTRN della Regione Campania ed.2004

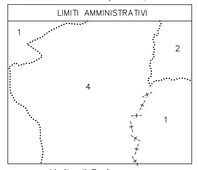

+–+–+ Limite di Regione
+–+–– Limite di Provincia
····· Limite di Comune

REGIONE : Campania

PROVINCIA : Benevento

COMUNE :
1 Apice
2 Buonalbergo
3 Padull
4 Sant' Arcangelo Trimonte

ATTENDIBILITÀ : Per la posizione planimetrica 1,20 m; per le quote 0,75 m

DIRIGENTE RESPONSABILE DEL PROGETTO
Dott. Geol. Vincenzo Guerra

DIREZIONE LAVORI
Prof. Arch. Luigi Piemontese

COLLAUDO
Ing. Antonio Coppola

TRASPORTI

- Autostrada
- Strada asfaltata, cippo chilometrico, ponte
- Strada non asfaltata
- Percorso pedonale o ciclabile
- Strada in costruzione
- Sentiero facile
- Tratturo
- Mulattiera
- Mezzeria stradale e linea spartitraffico
- Strada in galleria
- Funivia, cabinovia
- Seggiovia
- Ferrovia a scartamento ordinario
- Ferrovia a scartamento ridotto
- Tranvia in sede propria e funicolare
- Ferrovia in costruzione
- Ferrovia in disarmo
- Ciglio massicciata
- Tratto ferrovia in galleria
- Imbocco galleria stradale e ferroviaria
- Passaggio a livello
- Aeroporto, eliporto
- Faro, fanale

COSTRUZIONI VARIE, IMPIANTI

- Edificio generico
- Edificio industriale
- Edificio del terziario industriale
- Edificio agricolo, stalla, ricovero animali
- Edificio di culto, campanile
- Cimitero
- Cappella, tabernacolo
- Torre, ciminiera
- Monumento
- Edificio in costruzione
- Edificio diroccato o rudere
- Corpo aggettante
- Containers, abitazione precaria
- Portico o galleria sotto edificio
- Serra
- Tettoia o pensilina
- Baracca
- Serbatoio, cisterna, silos non rappresentabile e rappresentabile
- Campeggio
- Raffineria
- DIS Discarica
- ROT Rottamaio
- Zona archeologica
- Scuola
- Spettacolo
- Ospedale
- Municipio
- Tribunale

SERVIZI

- Elettrodotto ad alta tensione, con traliccio
- Elettrodotto a media tensione, con pali
- Cabina elettrica, cabina di trasformazione
- Oleodotto
- Acquedotto sopraelevato, interrato
- Metanodotto
- Impianto eolico, fotovoltaico
- Antenna per telecomunicazione
- Depuratore
- Stazione, sottostazione elettrica
- Stazione di rifornimento e di servizio

OROGRAFIA

- Curva di livello direttrice
- Curva direttrice incerta
- Curva di livello ordinaria
- Curva ordinaria incerta
- Curva di livello ausiliaria
- Ciglio di frana
- Scarpata naturale o artificiale
- Grotta con accesso verticale, orizzontale
- Ghiaione, pietraia
- Sabbia, duna, deposito sabbioso
- Roccia
- Ciglio di area estrattiva, cava

IDROGRAFIA

- Corso d'acqua > 5 m
- Corso d'acqua < 5 m
- Canaletta irrigua o scolina
- Vasca o piscina, pozzo
- Abbeveratoio, fontana, sorgente
- Palude
- Briglia, pescaia, cascata
- Presa
- Condotta forzata
- Condotta forzata sotterranea

VEGETAZIONE

- Limite di coltura
- Limite di tagliata
- Limite di bosco
- Filare di alberi
- Filare di viti
- Filare di olivi
- Filare di agrumi
- Filare di frutteto
- Macchia, prato
- Bosco fitto
- Albero generico, vigneto
- Uliveto, frutteto
- Agrumeto, larice
- Ceduo, abete
- Faggio, pino
- Cipresso, eucalipto
- Leccio, quercia
- Pioppo, castagno

CONFINI

- Muro a secco
- Muro divisorio
- Muro di sostegno
- Palizzata, cancellata, rete, filo spinato
- Siepe
- Limite comunale
- Limite provinciale
- Limite regionale

PUNTI TOPOGRAFICI

- Vertice della rete IGM95
- Vertice della rete regionale di raffittimento
- Caposaldo di livellazione

432044 SANT'ARCANGELO